



Parc del Montnegre i el Corredor

Coneguem el nostre patrimoni natural



© Oriol Clavera

Passejades guiades 2024

Informació

Programació



**Diputació
Barcelona**

Xarxa de Parcs Naturals


Itineraris per conèixer millor el Parc

Les **vint-i-vuit passejades** que s'han programat per al 2024 al Parc del Montnegre i el Corredor tenen per objecte ajudar a conèixer millor el patrimoni natural i cultural del Parc i gaudir del seu entorn. Aquest cicle de sortides es duu a terme, bàsicament, en cap de setmana, i es fa als municipis de l'àmbit del Parc: Arenys de Munt, Dosrius, Fogars de la Selva, Llinars del Vallès, Mataró, Palafolls, Pineda de Mar, Sant Cebrià de Vallalta, Sant Celoni, Sant Iscle de Vallalta, Tordera, Vallgorguina i Vilalba Sasserra.

Tots els itineraris, d'una durada d'entre **3 i 4 hores** i de **dificultat baixa o mitjana**, estan **conduïts per un expert** coneixedor del territori, que ajudarà els participants a interpretar i comprendre els paisatges i a descobrir racons amagats del Parc i els seus municipis.

Les passejades transcorren per corriols i trams de muntanya que poden oferir certes dificultats als usuaris que tinguin la mobilitat limitada. Les passejades més accessibles estan identificades com a «passejada suau».

Aquest programa de passejades pel Parc del Montnegre i el Corredor ha estat elaborat per l'**Escola de Natura del Corredor** amb una subvenció de la Diputació de Barcelona.



Informació general

Preu per sortida:

- Adults: 4 euros
- Infants d'entre 6 i 12 anys: 3 euros
- Menors de 6 anys: gratuït
- Famílies nombroses, monoparentals i majors de 65 anys: 3 euros

Les activitats del Dia Europeu dels Parcs del dia 25 de maig són gratuïtes.

Requisits: cal dur calçat còmode per caminar i cantimplora amb aigua.


Si el temps no permet fer l'activitat en bones condicions, s'anul·larà la sortida.

En algunes d'aquestes rutes es pot demanar el servei de Joëlette per a les persones amb mobilitat reduïda. Consulteu-ne la informació a la pàgina 35.

Per a totes les passejades és indispensable fer inscripció prèvia a l'Escola de Natura del Corredor (937 955 405, enc@pangea.org).

Més informació

Oficina del Parc del Montnegre i el Corredor
Tel. 934 727 670
p.montnegre@diba.cat



Programació anual



MARÇ

Diumenge 17 El volcà del Montnegre
Fogars de la Selva →

Diumenge 24 El Rocatell: paisatge, minerals i bosc feréstec
Tordera →

ABRIL

Diumenge 7 Cirerers florits al Montnegre
Sant Celoni →

Dissabte 13 Ocells a cor què vols
Mataró →

Dissabte 20 La riera de Pineda: cultura i natura
Pineda →

Diumenge 28 De Vallgorguina a Olzinelles
Vallgorguina →

MAIG

Dissabte 4 Passejada suau: de Vallbona al camí ral
de Llinars a Vilamajor – Llinars del Vallès →

Diumenge 5 Immersió de bosc
Dosrius →

Diumenge 12 El castell i la baga de Palafolls
Palafolls →

Dissabte 18 Plantes útils i remeieres
Sant Celoni →

Diumenge 19 Papallones i biodiversitat
Dosrius →

Dissabte 25 Torrent Molinot: els tresors de les vernedes
Llinars del Vallès →

JUNY

Diumenge 2 La vall de Torrenteres
Sant Cebrià de Vallalta →

Diumenge 9 Passejada suau: estanys de Tordera
Tordera →

Diumenge 16 Natura i cultura a la vall de Can Gener
Vilalba Saserra →

Dissabte 29 Canyamars, la vall frescal
Dosrius →

Programació anual



JULIOL

Dissabte 6

Nit de ratapinyades a Arenys de Munt
Arenys de Munt



SETEMBRE

Dissabte 21

Bicicletada a ritme pausat
Dosrius



Diumenge 29

Nit fosca, nit d'estels
Tordera



OCTUBRE

Diumenge 6

Entre rieres al cor del Parc
Vallgorguina



Diumenge 13

Reptes d'ocells a Can Jalpí
Arenys de Munt



Dissabte 19

Terra viva, salvació del bosc
Mataró



Dissabte 26

Sot de Bocs
Sant Celoni



NOVEMBRE

Diumenge 3

Biodiversitat: clau de futur
Linars del Vallès



Diumenge 10

Riu viu
Fogars de la Selva



Dissabte 16

Serra d'en Sala: vinyes, batalles i casals
Arenys de Munt



Diumenge 24

Montnegre entre vaivens
Sant Iscle de Vallalta



Dissabte 30

Tardor als fondals
Vallgorguina





17

Diumenge

El volcà del Montnegre

Fogars de la Selva

Hora: 10 h

Lloc de trobada: [Museu de la Pagesia de Fogars de la Selva](#)

Durada (aprox.): 3 h

Distància: 9,5 km

Recorregut: Museu de la Pagesia – turó de Sant Corneli – Museu de la Pagesia

El vulcanisme de la Selva, humil però de gran interès, és un dels valors geològics més desconeguts del Parc. En aquesta amena passejada podrem comparar el contrast entre basalts i granits, boscos i conreus, brolla i alzinar: el paisatge mediterrani en la seva esplendor i diversitat.



© Joan Manel Riera



24

Diumenge

El Rocatell: paisatge, minerals i bosc feréstec

Tordera

Hora: 9.30 h | **Lloc de trobada:** estació de ferrocarril de Tordera

Durada (aprox.): 4 h

Distància: 5 km

Recorregut: desplaçament en vehicles particulars fins a l'Hostal de la Font del Llop (12 km). Hostal de la Font del Llop – can Montsant – el Rocatell – Mines – Hostal de la Font del Llop

Els roquissars propers a can Montsant ofereixen espectaculars vistes des de la capçalera de Ramió fins al Montseny. Aprofitaments minerals, forestals i rurals configuren un paisatge antròpic i alhora feréstec digne de ser conegut.





7

Diumenge

Cirerers florits al Montnegre

Sant Celoni

Hora: 9.30 h

Lloc de trobada: estació de ferrocarril de Sant Celoni

Durada (aprox.): 4 h

Distància: 8 km

Recorregut: desplaçament en vehicles particulars fins a Sant Martí de Montnegre (8 km). Sant Martí de Montnegre – can Preses – Santa Maria de Montnegre – Pla de la Tanyada – Roureda d'en Preses – Sant Martí de Montnegre

La florida dels cirerers al Montnegre esquitxa la muntanya de clapes blanques que alegren el lent despertar primaveral de l'obaga caducifòlia. Anirem a gaudir-ne i a conèixer els nostres boscos més pregons.





13


Dissabte

Ocells a cor què vols

Mataró

Hora: 9 h	Lloc de trobada: <u>a l'entrada del camí de les Cinc Sènies (riera de Sant Simó) per la ronda de Cervantes de Mataró</u>
Durada (aprox.): 3 h	Distància: 3 km
Recorregut: riera de Sant Simó – torrent Forcat – turó d'Onofre Arnau – riera de Sant Simó	

Les Cinc Sènies, últim espai agrari de Mataró i territori sobre el qual planen diverses amenaces, acull plana i muntanya, rieres, conreus i bosquines, aliment i protecció, i resta com un dels indrets amb més riquesa ornitològica del Maresme, tant en diversitat com en quantitat. Aprendrem a reconèixer els ocells més habituals d'aquest espai.





20

Dissabte

La riera de Pineda: cultura i natura

Pineda

Hora: 10 h

Lloc de trobada: església de Pineda de Mar

Durada (aprox.): 3 h

Distància: 5 km

Recorregut: desplaçament en vehicles particulars fins a Cal Capità (4 km). Recorregut per la riera de Pineda.

Els torrents que davallen del Montnegre a les poblacions costaneres guarden sovint tresors insospitats enmig de fondalades humides.

La riera de Pineda n'és el més important i permet descobrir-hi una vegetació rica en molses i altres espècies singulars.





28

Diumenge

De Vallgorguina a Olzinelles

Vallgorguina

Hora: 10 h

Lloc de trobada: [ajuntament de Vallgorguina](#)


4,

Durada (aprox.): 3 h

Distància: 4,5 km

Recorregut: desplaçament en vehicles particulars fins a la urbanització Puigdemir (2 km). Puigdemir – la Creueta – Sant Esteve d'Olzinelles – Coma del Llop – Puigcastell – Puigdemir

Vallgorguina resta al nexa d'unió entre el Vallès i la Marina, entre el Montnegre i el Corredor. Aquesta interessant passejada forestal ens permetrà obtenir bones vistes de les valls i les muntanyes circumdants, interpretar el paisatge i conèixer la vegetació forestal. Tot plegat, per ajudar a valorar i estimar el medi que habitem i ens envolta.





4

Dissabte

Passejada suau: de Vallbona al camí ral de Llinars a Vilamajor Llinars del Vallès

Hora: 10 h

Lloc de trobada: [ajuntament de Llinars del Vallès](#)

Durada (aprox.): 3 h

Distància: 6 km

Recorregut: passejada suau d'anada i tornada pel camí ral entre Llinars del Vallès i Sant Antoni de Vilamajor

Amb aquesta passejada recorrerem les traces dels nostres ancestres tot seguint l'històric camí ral que comunicava Llinars del Vallès i Sant Antoni de Vilamajor. Farem un recorregut amable pels paisatges suaus del Baix Montseny, les terres vallesanes que enllacen la muntanya de baix i la de dalt.



© Joan Manel Riera



5

Diumenge

Immersió de bosc

Dosrius

Hora: 10 h

Lloc de trobada: [Escola de Natura del Corredor](#)
(Ca l'Arenes)

Durada (aprox.): 3 h

Recorregut: passeig suau i curt per dins del bosc

Es tracta de submergir-se en un entorn natural acompanyats d'un guia que ens ajudarà a connectar d'una manera especial amb la natura, activant els nostres sentits i sent conscients per on caminem.





12

Diumenge

El castell i la baga de Palafolls

Palafolls

Hora: 10 h

Lloc de trobada: [ajuntament de Palafolls](#)

Durada (aprox.): 3 h

Distància: 3 km

Recorregut: desplaçament en vehicles particulars fins al davant del restaurant de la urbanització Mas Carbó (3 km). Mas Carbó – El castell de Palafolls – Molí d'en Puigvert – Mas Carbó

Rarament trobarem un territori que s'expliqui tant en un espai i un temps tan breus. El castell, l'esquei, la baga, el rec, el molí, la flora peculiar, la gent... Tot és ancestral i tot es fa nou.



© Cristina Chaves



18

Dissabte

Plantes útils i remeieres

Sant Celoni

Hora: 10 h

Lloc de trobada: estació de ferrocarril de Sant Celoni

Durada (aprox.): 3 h

Recorregut: passejada suau i curta al voltant de Sant Celoni a la recerca de plantes amb aplicacions diverses. El recorregut es determinarà segons la floració i l'abundància d'espècies.

Els nostres boscos estan plens de secrets gairebé oblidats: herbes medicinals, plantes comestibles i altres vegetals amb propietats inesperades. La medicina tradicional hi ha confiat i han representat històricament una important font de recursos per als pobladors de la serralada. Veniu amb nosaltres a descobrir els remeis de les sàvies de la muntanya!





19

Diumenge

Papallones i biodiversitat

Dosrius

Hora: 10 h

Lloc de trobada: Escola de Natura del Corredor
(Ca l'Arenes)

Durada (aprox.): 3 h

Recorregut: passejada curta al voltant de Ca l'Arenes

El Catalan Butterfly Monitoring Scheme (CBMS) és una xarxa amb 140 estacions actives de seguiment de papallones diürnes a tot el país, i està coordinada pel Museu de Ciències Naturals de Granollers. Entre altres objectius, té detectar possibles efectes del canvi climàtic sobre aquests insectes, que en poden esdevenir indicadors.



© Toni Arrizabalaga



25

Dissabte

Torrent Molinot: els tresors de les vernedes

Llinars del Vallès

Hora: 10 h

Lloc de trobada: [ajuntament de Llinars del Vallès](#)

Durada (aprox.): 4 h

Distància: 8 km

Recorregut: ajuntament – Maristes – Can Mora – Can Mora del Torrent – Can Pinós – baga de can Guinart – Maristes – ajuntament

Aquest torrent, llarg i feréstec, drena les aigües de gran part dels veïnats del Far i de la Pocafarina. Aigües freqüents, ribera frondosa i racons encisadors són alguns dels tresors d'aquesta vall. La passejada ressegueix el curs fluvial i facilita la comprensió dels paisatges mixtos de la baga.





2

Diumenge

La vall de Torreneres

Sant Cebrià de Vallalta

Hora: 9 h

Lloc de trobada: Centre d'Informació de Sant Cebrià de Vallalta

Durada (aprox.): 4 h

Distància: 11 km

Recorregut: Sant Cebrià de Vallalta – Can Xuxa – les Torreneres – els Tres Termes – Can Mates – Sant Cebrià de Vallalta

Aquesta àmplia vall propera a Sant Cebrià, on els conreus aprofiten el seu microclima especial, s'estreny i es torna més forestal a mesura que ens enfilem cap a la capçalera, ja ben a prop dels Tres Termes. La descobrirem de baix a dalt.





9

Diumenge

Passejada suau: estanys de Tordera

Tordera

Hora: 10 h


Lloc de trobada: estació de ferrocarril de Tordera

Durada (aprox.): 3 h

Distància: 7 km

Recorregut: estació de ferrocarril de Tordera – rec de Can Gaget – estany de Cal Torrent – estació de ferrocarril de Tordera

La plana de la Tordera és un tresor de biodiversitat, un paisatge divers de conreus, recs i estanys que envolten Tordera, el riu i les masies circumdants. Farem una passejada plàcida per descobrir racons del territori protegits i tot sovint ignorats.





16

Diumenge

Natura i cultura a la vall de Can Gener

Vilalba Sasserra

Hora: 10 h

Lloc de trobada: [ajuntament de Vilalba Sasserra](#)

Durada (aprox.): 3 h

Distància: 3 km

Recorregut: ajuntament – Can Gol – Vinya d'en Gener – Sureda d'en Llobera – ajuntament

La vinya ha estat cabdal per a la cultura i la comprensió del paisatge mediterrani durant mil·lennis. La vinya aporta vi, colors, diversitat, suor, cultura i estimació per la terra. Al tercer mil·lenni, mentre el bosc recupera els seus antics dominis, la vinya malda per sobreviure. Aquí, més que enlloc, passat, present i futur es donen la mà.



© Cristina Chaves



29

Dissabte

Canyamars, la vall frescal

Dosrius

Hora: 10 h

Lloc de trobada: església de Sant Esteve de Canyamars (Dosrius)

Durada (aprox.): 3 h

Distància: 2 km

Recorregut: església de Canyamars – riera Rupitera – pou de glaç – església de Canyamars

El pou de glaç de Canyamars és un dels més ben conservats de Catalunya i resta com a testimoni d'una indústria avui desapareguda, la del gel. La riera Rupitera és una de les riberes més rellevants de la comarca: avellaners, gatells, saüquers i falgueres conviuen sota els verns a tocar del pou de glaç, que podrem visitar.





6

Dissabte

Nit de ratapinyades a Arenys de Munt

Arenys de Munt

Hora: 20.30 h

Lloc de trobada: plaça de l'Església
d'Arenys de Munt

Durada (aprox.): 3 h

Activitats:

- 19.30 h: xerrada i taller
- 21.30 h: passejada nocturna

Nit dedicada a l'observació i al coneixement d'aquests petits mamífers alats, amb activitats diverses organitzades juntament amb el Museu de Ciències Naturals de Granollers. Sortida vinculada a la Nit Europea dels Ratpenats, que inclou contes i tallers per a tota la família, una xerrada i una passejada nocturna amb l'objectiu de localitzar ratpenats.





21

Dissabte

Bicicletada a ritme pausat

Dosrius

Hora: 12 h

Lloc de trobada: plaça de Can Massuet del Far
(Dosrius)

Durada (aprox.): 2 h

Distància: 12 km

Recorregut: passejada curta per l'entorn del Far i el Corredor

Bicicletada familiar, lenta i apta per a tots els nivells que travessa els espais forestals i agrícoles propers a can Massuet del Far. Paisatge, història del poblament a la muntanya i gaudi de la natura en bici seran els ingredients principals d'aquesta bicicletada.



© Joan Manel Riera



29

Diumenge

Nit fosca, nit d'estels

Tordera

Hora: 20.30 h | **Lloc de trobada:** Parc de Prudenci Betrana (Tordera)

Durada (aprox.): 2,5 h

Recorregut: possible desplaçament en vehicles particulars fins al punt exacte d'observació. Recorregut a la descoberta del nostre cel a ull nu. Us recomanem que porteu llanterna i roba d'abric.

La fosca de la lluna nova permetrà endinsar-nos en la descoberta de mons llunyans, en el temps i l'espai. Ens posarem a la pell dels humans antics que van donar nom a les estrelles i les seves agrupacions, les constel·lacions. Comprendrem la percepció que en tenim a partir de la teatralització dels moviments de l'univers, de la galàxia, del sistema solar i de la mateixa Terra.





6

Diumenge

Entre rieres al cor del Parc

Vallgorguina

Hora: 10 h

Lloc de trobada: [ajuntament de Vallgorguina](#)

Durada (aprox.): 3 h

Distància: 4,5 km

Recorregut: Vallgorguina – el Xeremell – Can Plana – Pla del Forn – església Vella – Vallgorguina

La riera és un espai de connexió: de dalt a baix i a través. Plantes, animals, sediments i persones s'han escampat i han traguinat seguint-ne el curs. La riera els proveeix d'aigua, de fertilitat, d'aliment i, també, d'espai pla. Farem una passejada suau per analitzar els valors de la riera i els impactes antròpics que pateix.





13

Diumenge

Reptes d'ocells a Can Jalpí

Arenys de Munt

Hora: 10 h

Lloc de trobada: Centre d'Informació d'Arenys de Munt (la Central – parc de Can Jalpí)

Durada (aprox.): 3 h

Distància: 2 km

Recorregut: parc de Can Jalpí

L'entorn del parc de Can Jalpí conserva encara un ric mosaic paisatgístic: petits conreus, bosquines, erms càlids i un estany. La combinació de tots aquests ambients afavoreix la biodiversitat dels ocells. Veniu a descobrir l'entorn del parc i intenteu trobar els ocells que l'habiten.



© Antoni Porta



19

Dissabte

Terra viva, salvació del bosc

Mataró

Hora: 10 h

Lloc de trobada: àrea d'aparcament del Parc Forestal de Mataró

Durada (aprox.): 3 h

Distància: 4 km

Recorregut: Parc Forestal – Creu d'en Serra – torrent del Pont de la Vila – font dels Tres Raigs – Parc Forestal

En el sòl dels nostres boscos hi ha comunitats extremadament complexes i diverses de microorganismes i invertebrats que estan íntimament relacionades amb els arbres, que mantenen l'estabilitat de l'ecosistema i són clau per conservar la biodiversitat i el funcionament dels sòls forestals.



© Joan Manuel Riera



26

Dissabte

Sot de Bocs

Sant Celoni

Hora: 10 h

Lloc de trobada: estació de ferrocarril de Sant Celoni

Durada (aprox.): 3 h

Distància: 6,5 km

Recorregut: desplaçament en vehicles particulars fins a Can Draper (3 km). Can Draper – Sureda d'en Ramis – Sot de Bocs – font de Bocs – Can Draper

Sot de Bocs és una petita raconada que reflecteix amb tota la seva riquesa les vicissituds viscudes al Montnegre durant la segona meitat del segle xx. Serem testimonis, doncs, del pas del temps i de la petja humana, alhora fugaç i pregona.





3

Diumenge

Biodiversitat: clau de futur

Llinars del Vallès

Hora: 10 h

Lloc de trobada: [ajuntament de Llinars del Vallès](#)

Durada (aprox.): 3,5 h

Distància: 5 km

Recorregut: ajuntament – la Torrassa – ajuntament

L'entorn de la Torrassa, a més de ser una de les millors talaies de la serralada, és una zona on el bosc és molt present. Però la manca d'aigua està afectant els boscos mediterranis i la biodiversitat està disminuint. Alguns elements fàcilment identificables en el bosc permeten avaluar la capacitat d'aquest d'acollir espècies animals, vegetals i fúngiques.





10

Diumenge

Riu viu

Fogars de la Selva

Hora: 10 h

Lloc de trobada: Museu de la Pagesia de Fogars de la Selva

Durada (aprox.): 3 h

Distància: 2 km

Recorregut: desplaçament en cotxe fins a prop del riu. Passejada per les ribes de la Tordera a la recerca d'organismes bioindicadors.

La Tordera, aquest important riu que vertebrava la terra baixa entre les serralades, amb els cabals irregulars i les sorprenents torderades, segueix essent un corredor biològic de primer ordre. Amb aquesta sortida n'analitzarem l'estat de salut mitjançant la recerca i la identificació d'organismes bioindicadors.





16

Dissabte

Serra d'en Sala: vinyes, batalles i casals

Arenys de Munt

Hora: 10 h

Lloc de trobada: Centre d'Informació d'Arenys de Munt (La Central. Parc de Can Jalpí)

Durada (aprox.): 3 h

Distància: 4 km

Recorregut: la Central – Can Sala de Dalt – Serra d'en Sala – Can Pau Bernadó – la Central

La vinya ha estat cabdal per a la cultura i la comprensió del paisatge mediterrani durant mil·lennis. Vinya, suro i castanyers van anar de la mà en temps d'exportació a les Amèriques. Després d'anys d'abandonament, i gràcies a l'empenta de les noves generacions, el conreu de la vinya recupera a poc a poc part dels seus antics dominis, que foren testimoni d'antigues batalles en diferents èpoques.





24

Diumenge

Montnegre entre vaivens

Sant Iscle de Vallalta

Hora: 9.30 h

Lloc de trobada: ajuntament de Sant Iscle de Vallalta

Durada (aprox.): 4 h

Distància: 4 km

Recorregut: desplaçament en vehicles particulars fins a la Casa Nova de Maspons (6 km). Casa Nova de Maspons – turó d'en Vives – Vaivé de la Casa Nova – Casa Nova de Maspons

La carena del Montnegre, el cim del Maresme, conté boscos únics a la serralada. Rouredes, alzinars muntanyencs i boscos de boira aixopluguen una flora i una fauna molt especials. Entre vaivens, els colls principals del Montnegre.



© Roger Porta



30

Dissabte

Tardor als fondals

Vallgorguina

Hora: 10 h

Lloc de trobada: [ajuntament de Vallgorguina](#)

Durada (aprox.): 3 h

Distància: 9 km

Recorregut: Vallgorguina – sot de Can Saleres – Casanova de Pibernat – font de la Figuerassa – Roques del Duc – Can Vilar – Vallgorguina

Aquesta és una de les principals valls interiors del Corredor. Serva tresors botànics i faunístics, estudiats d'antic i avui amagats, amb un marcat contrast entre obaga i solell. Recorrerem camins traginats abans pels bosquerols i ara redescoberts per ciclistes i caminants.





Camins, un viatge pels sentits

Dies: 13 d'abril, 11 de maig, 8 de juny, 21 de setembre
i 13 d'octubre*

* amb intèrpret de signes

Preu: gratuït, però cal fer reserva

Distància: 1.450 m

Lloc: Santuari del Corredor

Dificultat: baixa

Horari: de 12 h a 13 h

Opcions:

- **Rutes sense intèrpret de signes:** prèvia demanda, préstec de material de suport a l'accessibilitat per facilitar la mobilitat durant l'itinerari.
- **Rutes amb intèrpret de signes:** disposen del servei d'interpretació en llengua de signes catalana (LSC) i préstec de material de suport a l'accessibilitat per facilitar la mobilitat durant l'itinerari.

Informació i reserves: tel. 937 855 461, de dilluns a divendres, de 8.30 h a 17.30 h; tel. 937 435 468, dissabtes i diumenges, de 10 h a 15 h. rutesteatre@diba.cat



Els espais naturals són el millor escenari per integrar natura, cultura i història mitjançant l'expressió artística i el llenguatge simbòlic del teatre. Les visites teatralitzades a espais naturals protegits donen vida al patrimoni natural, cultural i etnogràfic, i en permeten descobrir els orígens i l'evolució d'una manera amena i associada a un record agradable, elements que reforcen la vinculació afectiva amb l'espai i motiven una actitud de respecte i admiració. Aquestes rutes teatralitzades, dirigides a tots els públics, faciliten especialment l'accés i la participació de persones amb diversitat funcional de forma inclusiva.

La ruta «Camins, un viatge pels cinc sentits» és un itinerari guiat inclusiu, amb dos actors i un educador ambiental, que es fa a la plana del Corredor, un terreny fàcilment transitable. La participació és gratuïta i és apta per a tots els públics.

Ruta teatralitzada



Les persones amb mobilitat reduïda tenen la possibilitat de participar en algunes de les passejades d'aquest programa fent servir una Joëlette que ofereix el Parc.

La Joëlette és una cadira totterreny dotada d'una única roda, combinació de carretó i de llitera, que permet la pràctica del senderisme a qualsevol persona amb mobilitat reduïda, sigui infant o adult, fins i tot en casos de gran dependència, sempre amb l'ajuda de dos o tres acompanyants experts.

Aquest aparell permet a l'usuari arribar a indrets inaccessibles seguint les rutes senderistes, cosa que possibilita compartir activitats amb familiars, amics o companys, i implica gaudir de paisatges i paratges que serien inaccessibles sense aquest material.





© Roger Porta



Més passejades a la Xarxa de Parcs Naturals



Opineu sobre els parcs

Xarxa de Parcs Naturals de la Diputació de Barcelona

Parc del Castell de Montesquiu, Espai Natural de les Guilleries-Savassona, Parc Natural del Montseny, Sant Miquel del Fai, Parc Natural de Sant Llorenç del Munt i l'Obac, Parc del Montnegre i el Corredor, Parc de la Serralada Litoral, Parc de la Serralada de Marina, Parc Fluvial del Besòs, Parc Natural de la Serra de Collserola, Parc Agrari del Baix Llobregat, Parc del Garraf, Parc d'Olèrdola i Parc del Foix.



**Diputació
Barcelona**

Xarxa de Parcs Naturals

Gerència de Serveis d'Espais Naturals

Comte d'Urgell, 187. 08036 Barcelona

Tel. 934 022 428

xarxaparc@diba.cat · parcs.diba.cat